

Масштаб 1:10000

**Используемые условные знаки и обозначения:**

- n1 - характеристическая точка вновь образованного контура
- - вновь образованный контур
- - обозначение земельных участков
- - существующий контур границ, имеющийся в ЕГРН
- - граница кадастрового квартала
- 64:33:02:0612 - обозначение кадастрового квартала
- - ЛЭП

			1			
		2	3	4	5	
6	7	8	9	10	11	
		12	13	14	15	16
		17	18	19	20	
		21	22			
		23				

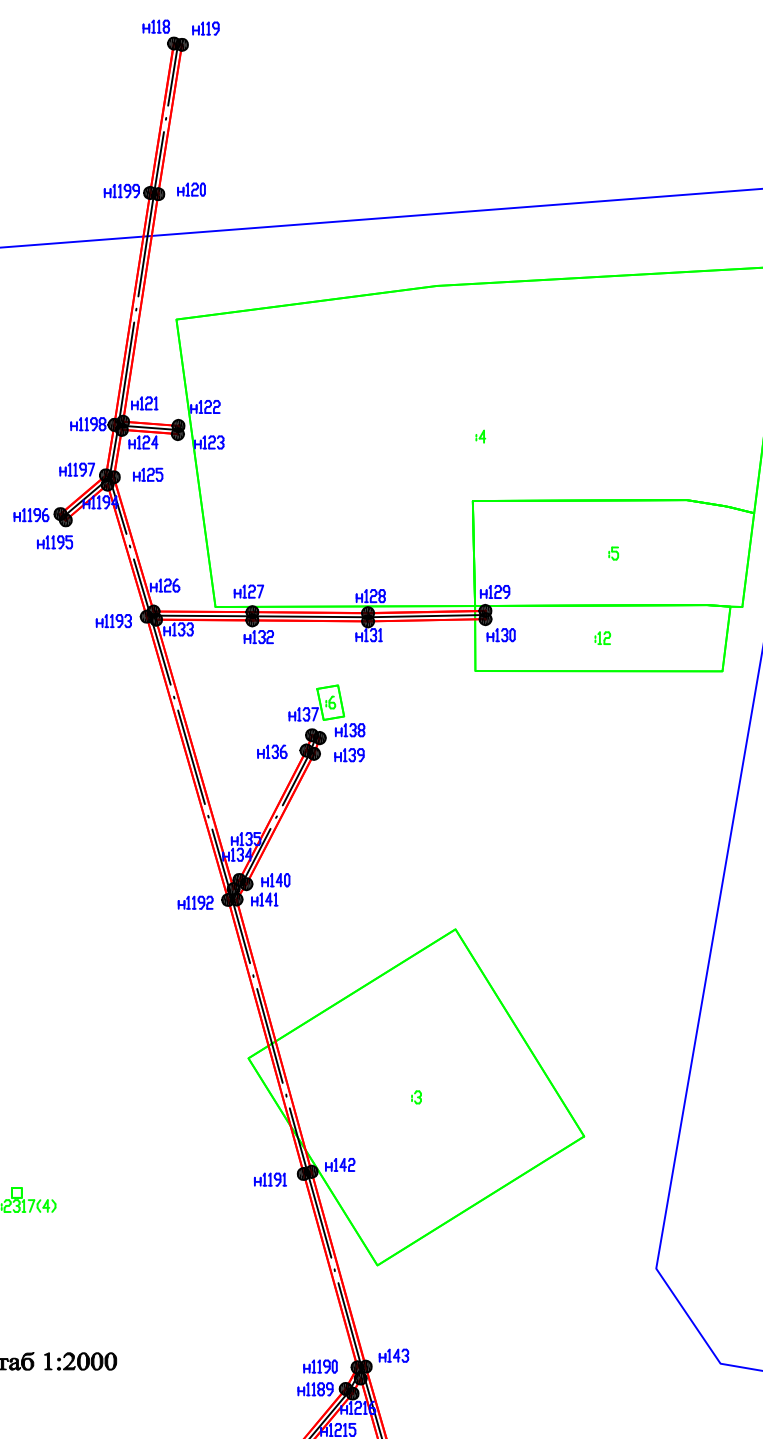


Кадастровый инженер

(подпись)

Ланских Е.М.

1



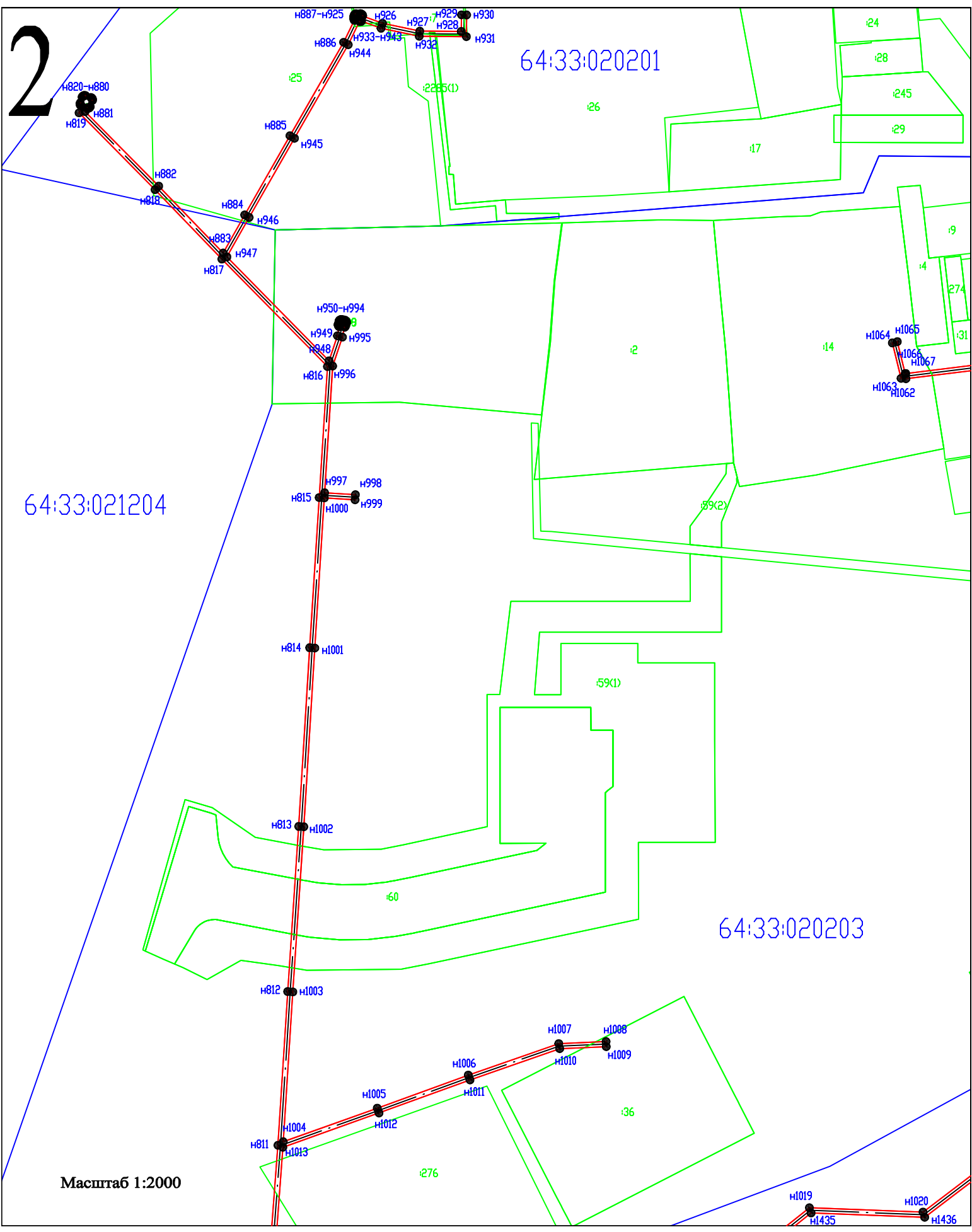
2

64:33:020201

64:33:021204

64:33:020203

Масштаб 1:2000





4

64:33:020305

64:33:021201

64:33:020415

64:33:020414

н1188 н1214

н1217 н144

н237(5)

н1187 н1213

н1186 н1212

н1185 н1211

н1218 н145

н1219 н146

н1220 н147

н1221 н148

н1184 н1210

н1183 н1209

н1182 н1208

н1181 н1207

н19

н18

н17

н149

н20

н24

н21

н31

н29

н30

н14

н6

н13

н16

н18

н16

н42

н34

н26

Масштаб 1:2000



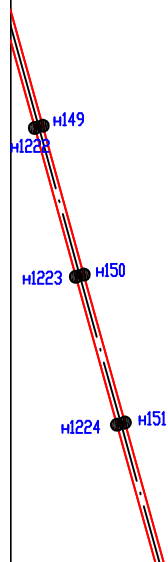
5

64:33:020305

153

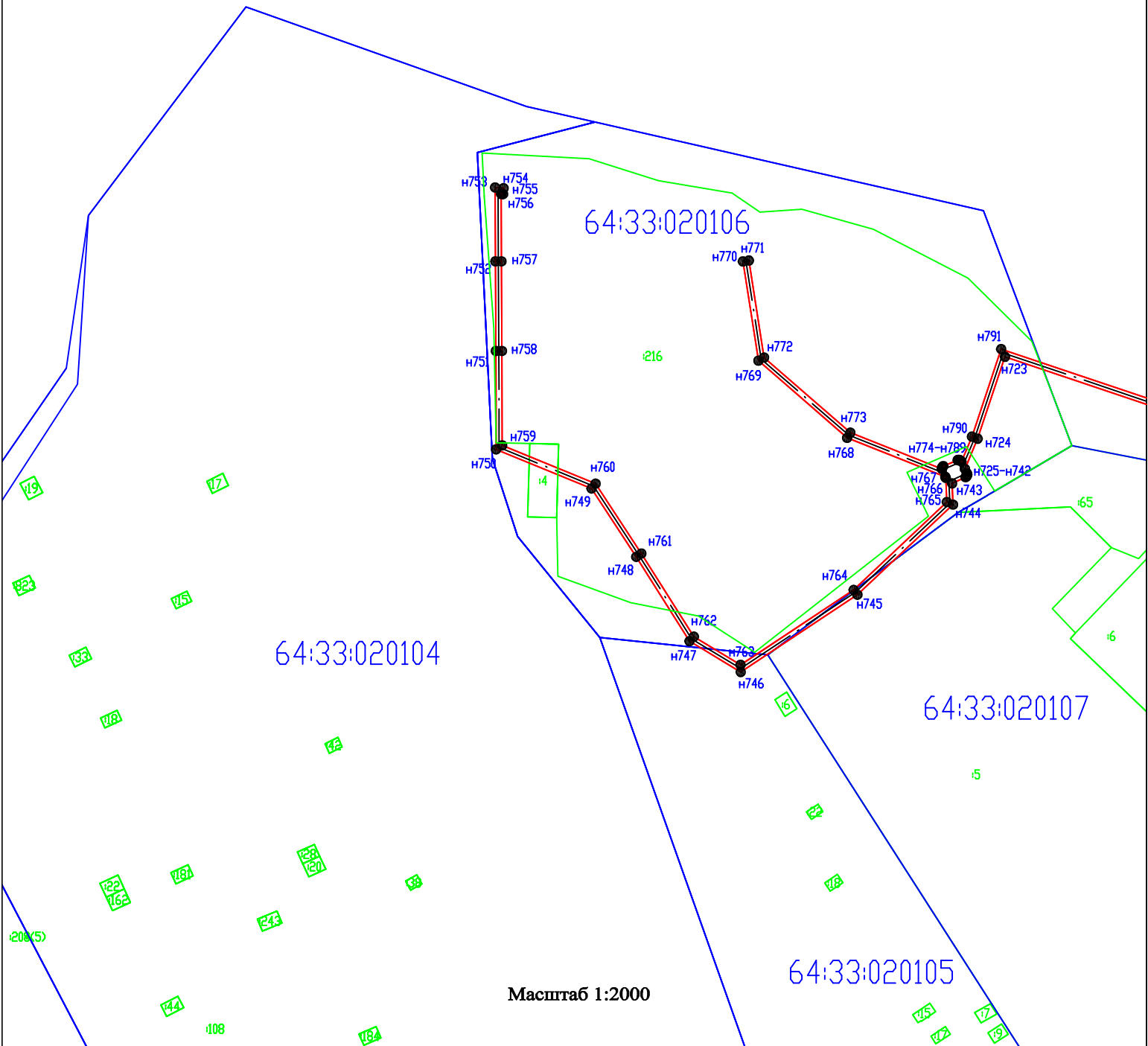
196

64:33:021201



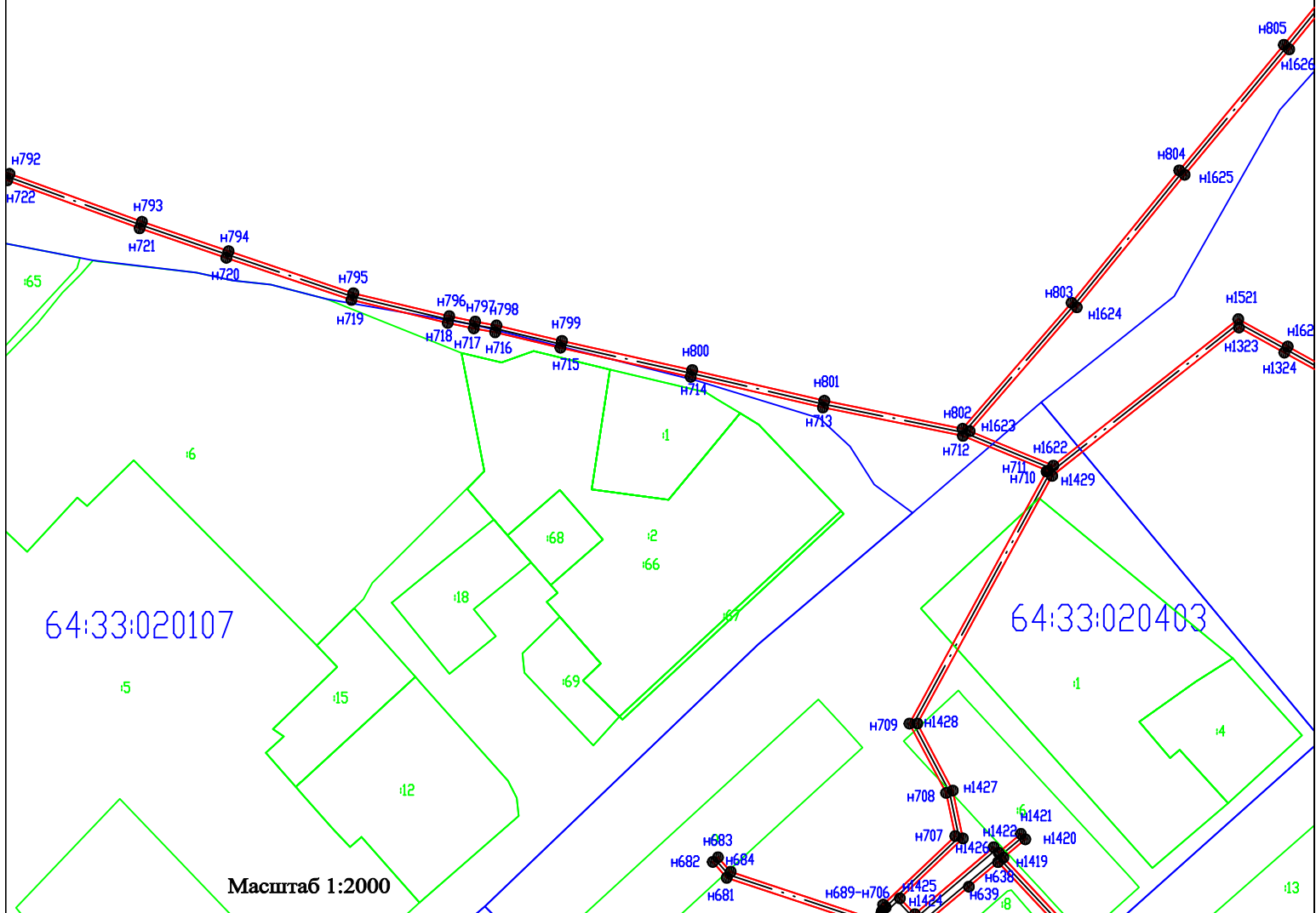
Масштаб 1:2000

6



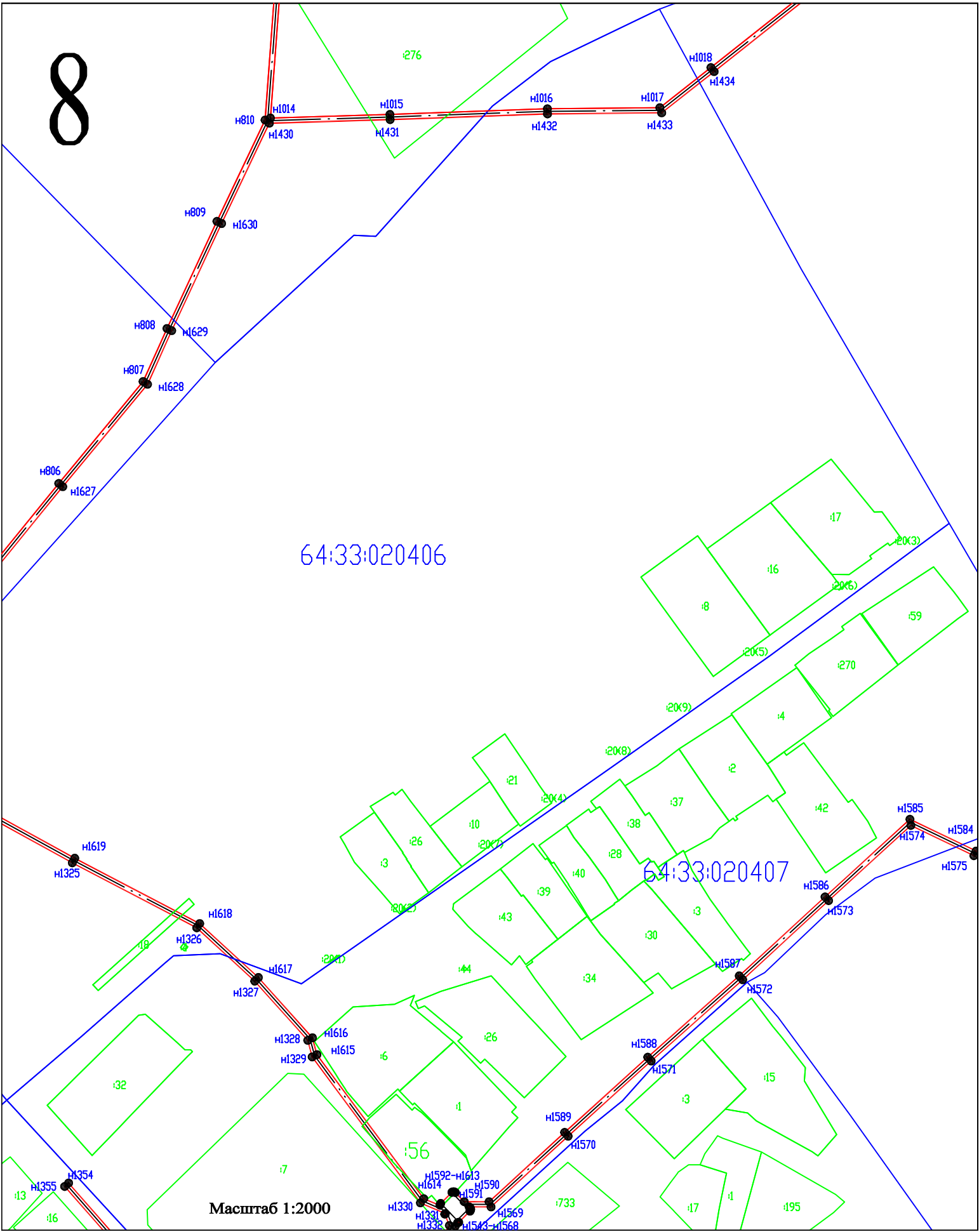
Масштаб 1:2000

7

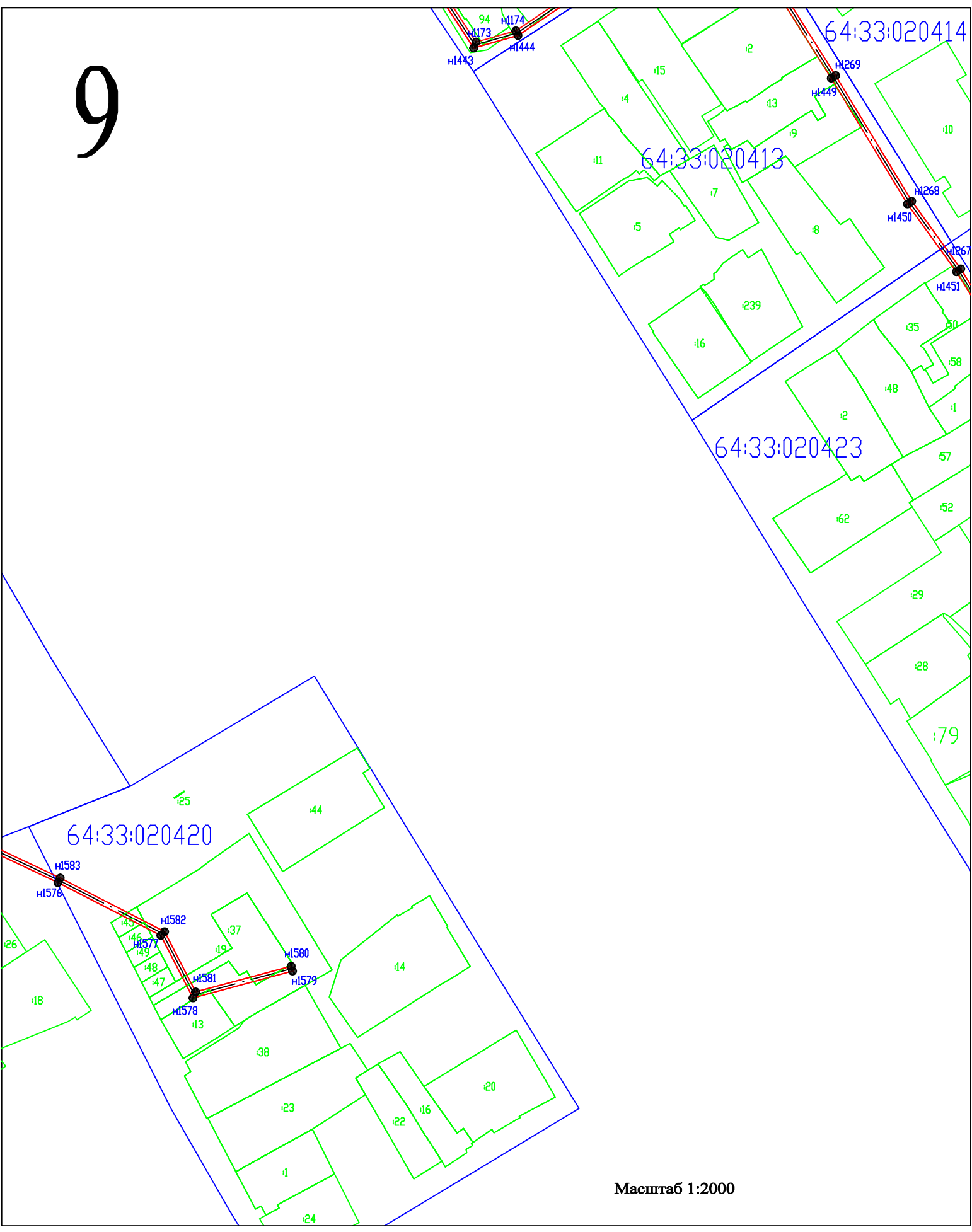




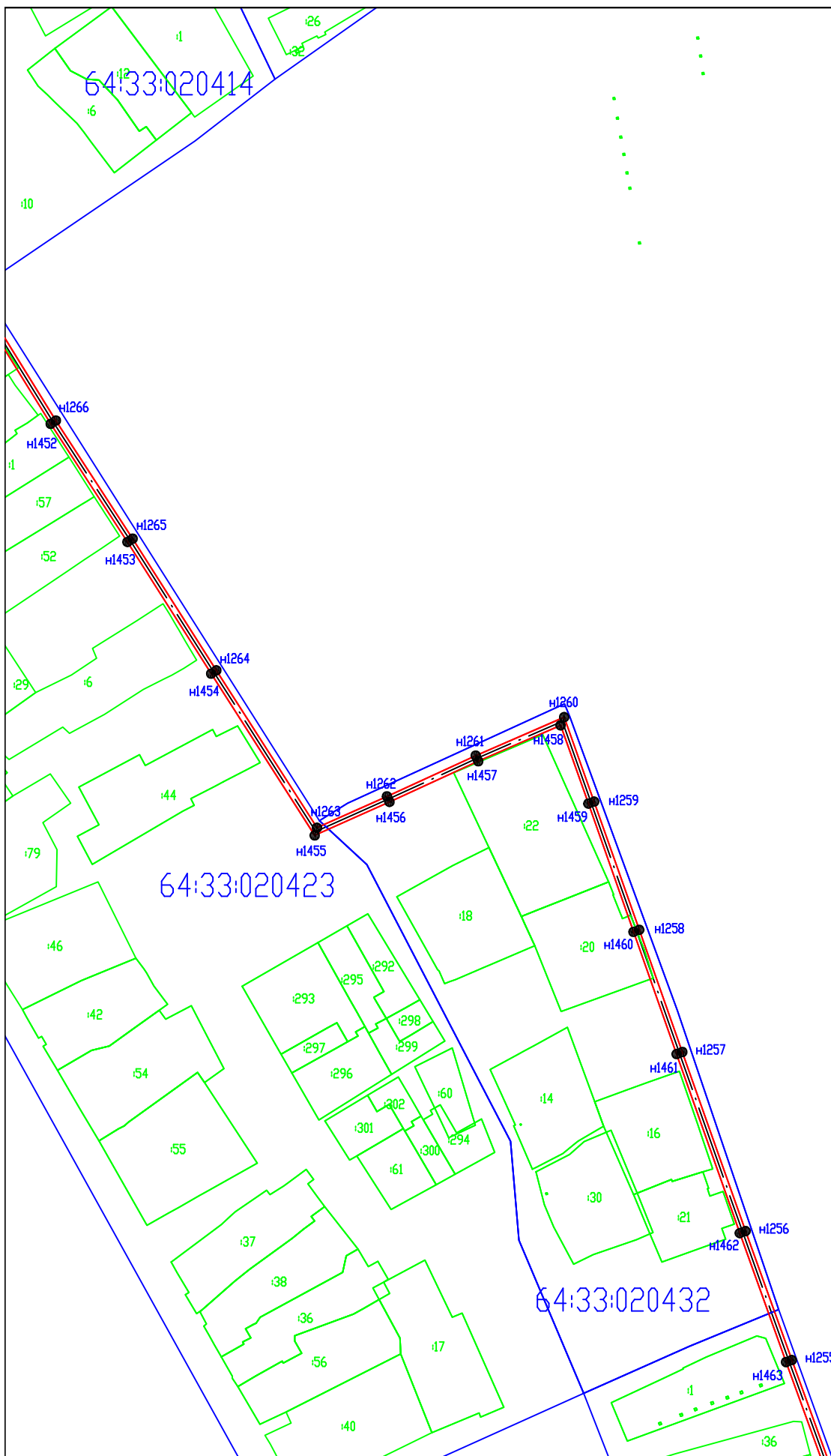
8

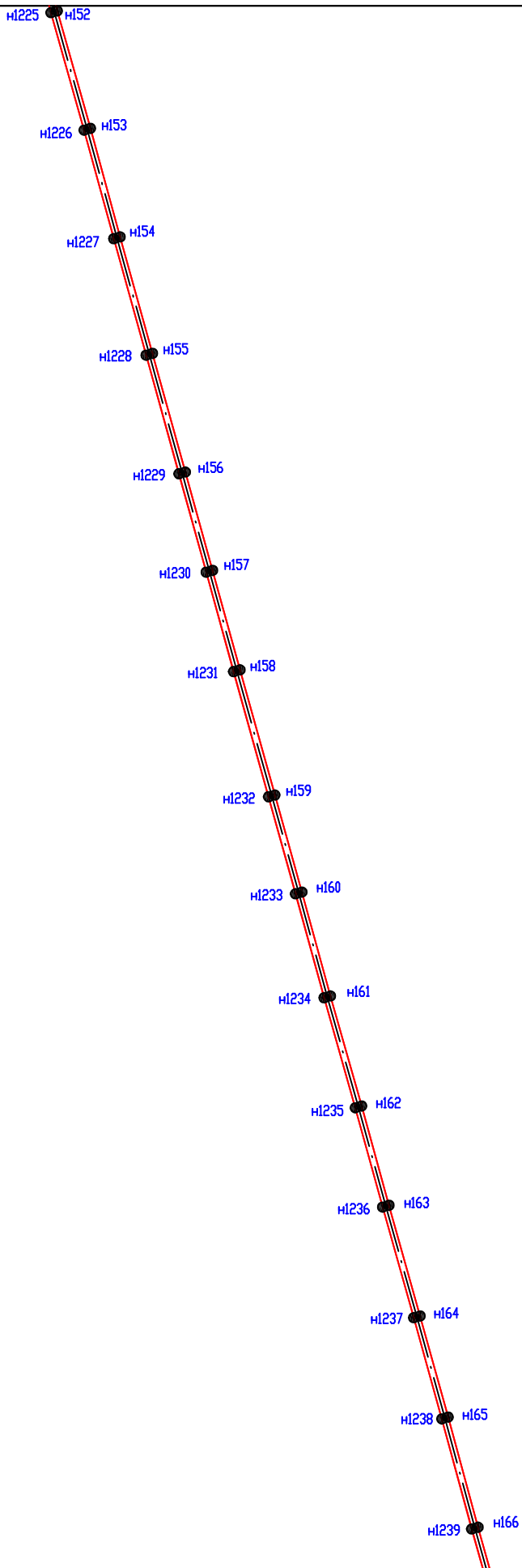


9

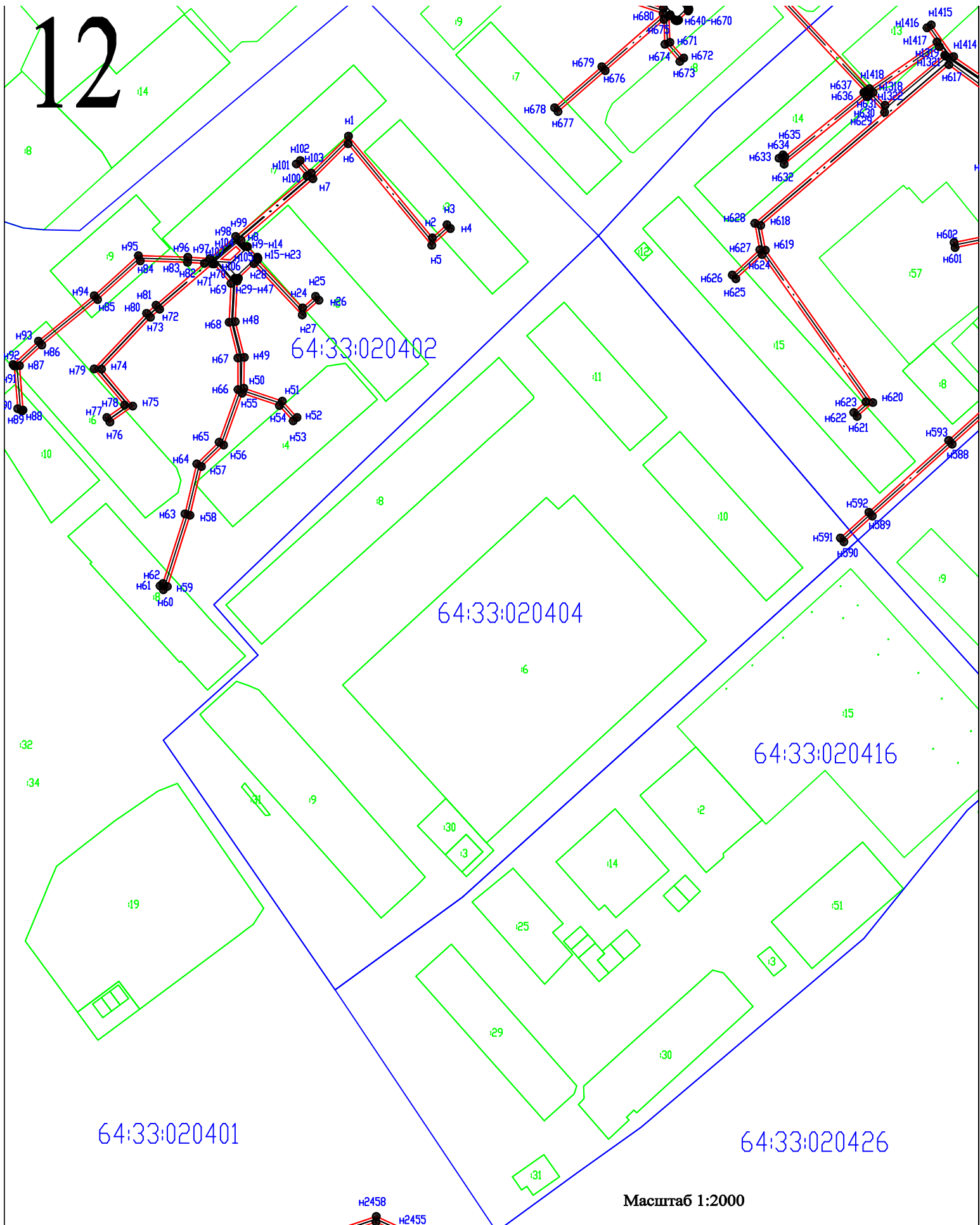


Масштаб 1:2000



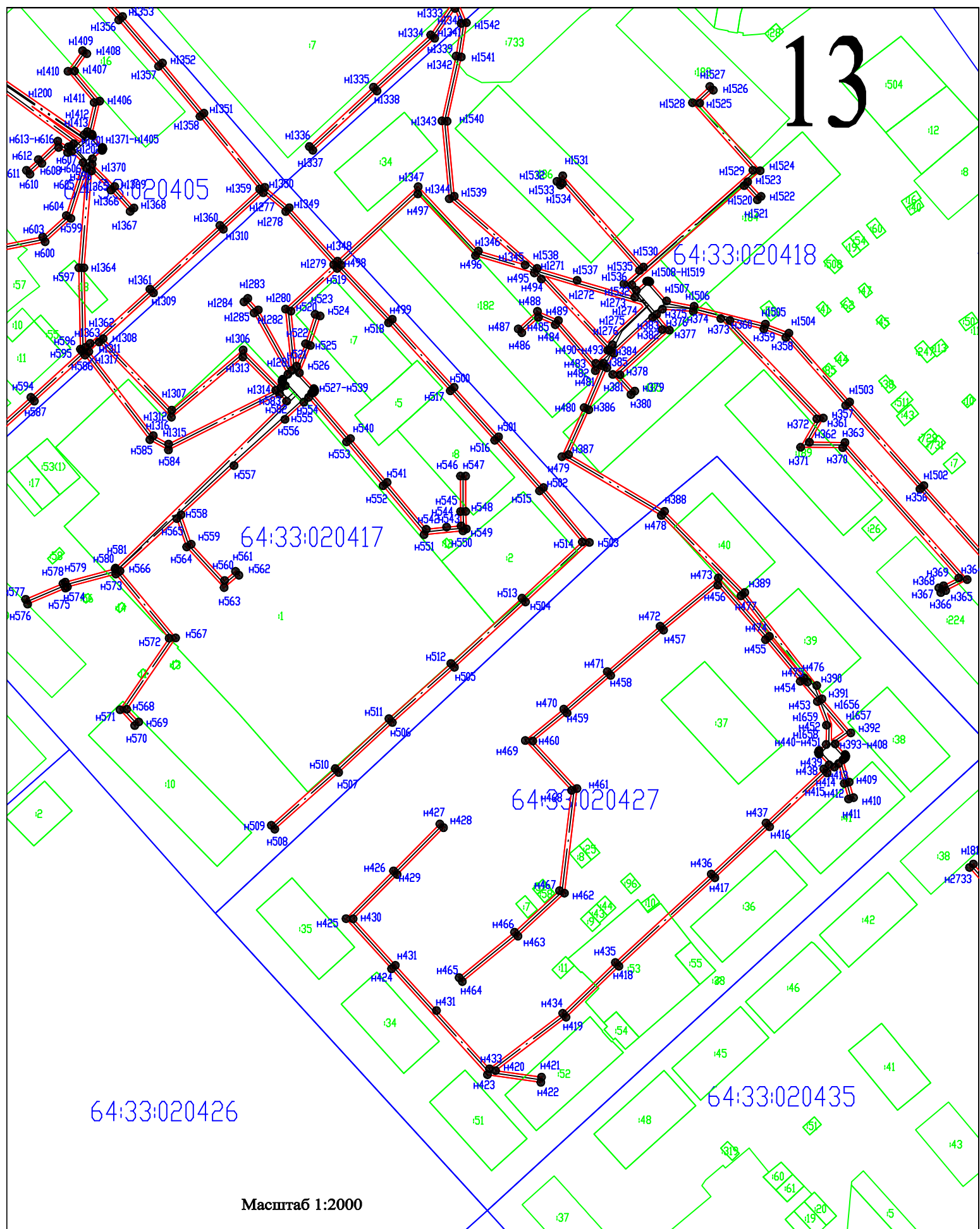


# 12

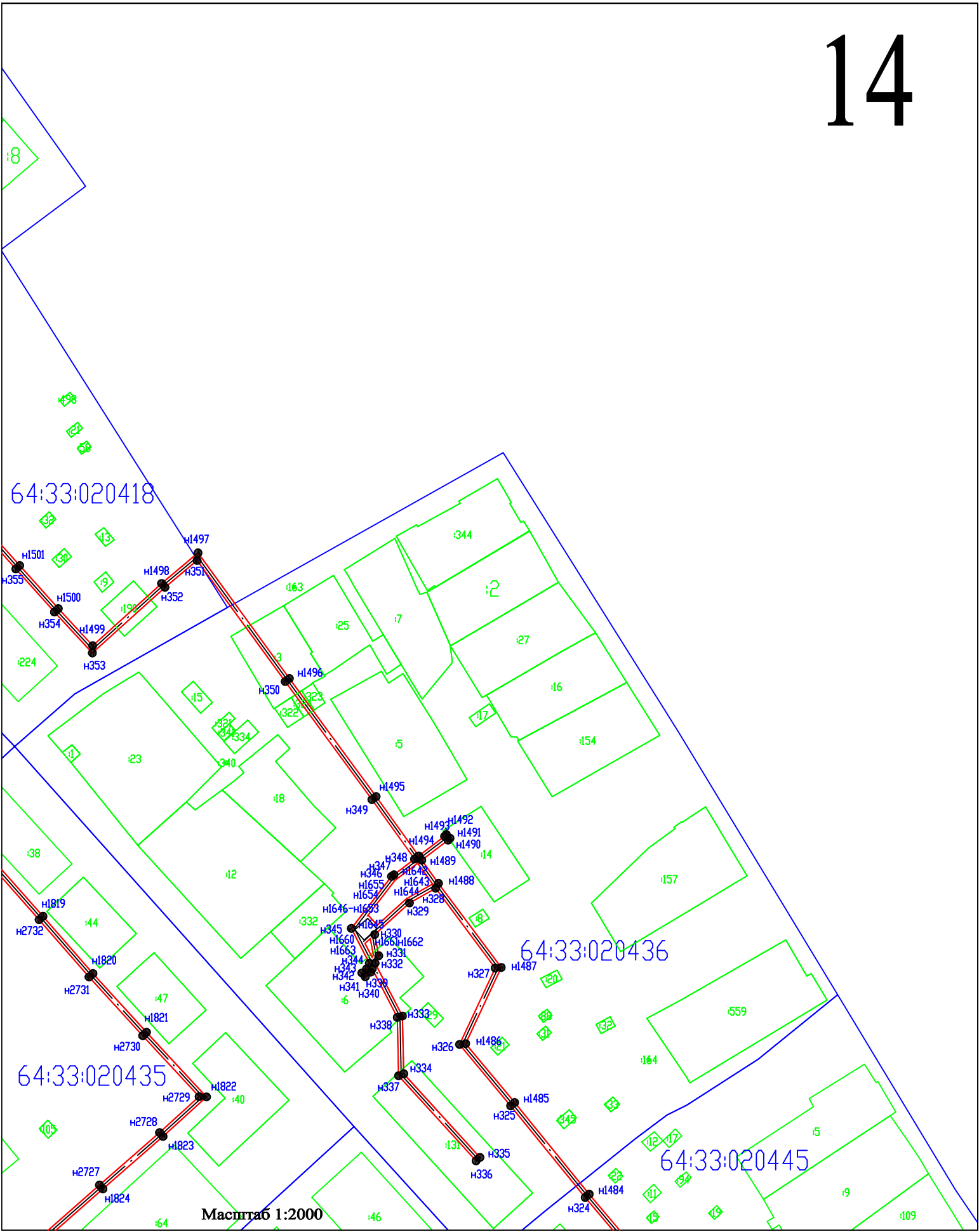


Мащтаб 1:2000

# 13

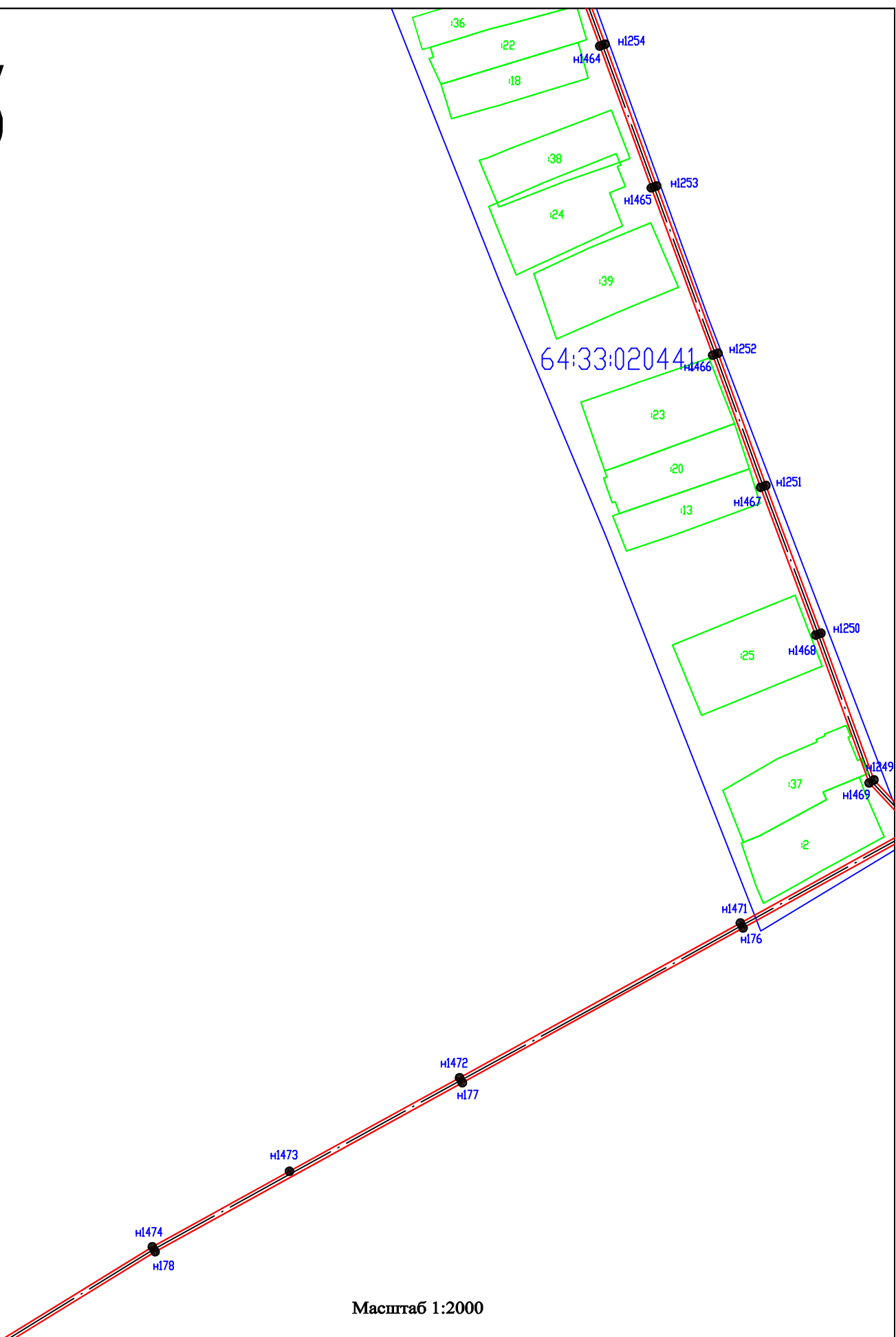


Масштаб 1:2000



Масштаб 1:2000

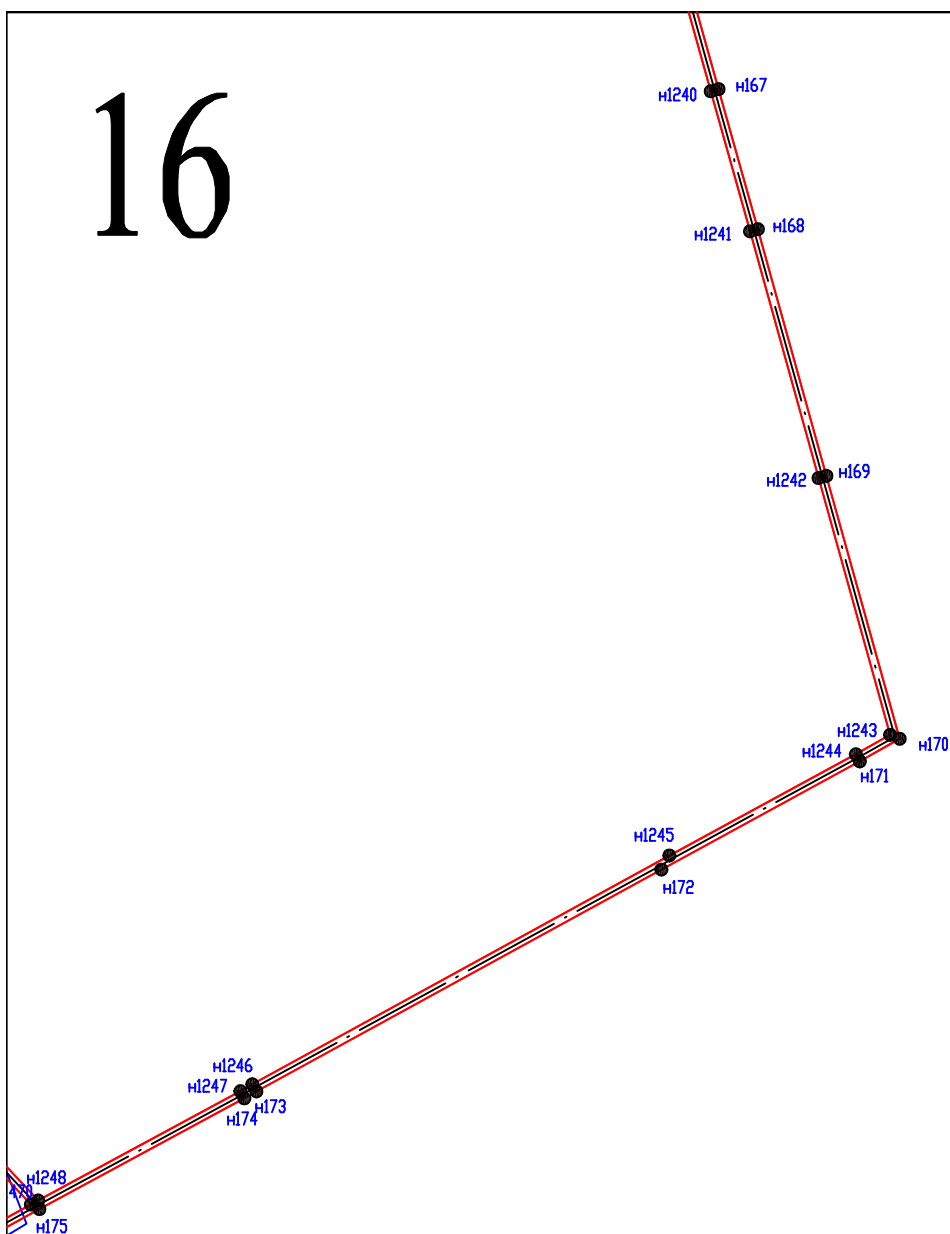
# 15



Масштаб 1:2000



# 16



Масштаб 1:2000

# 17

64:33:020426

64:33:020401

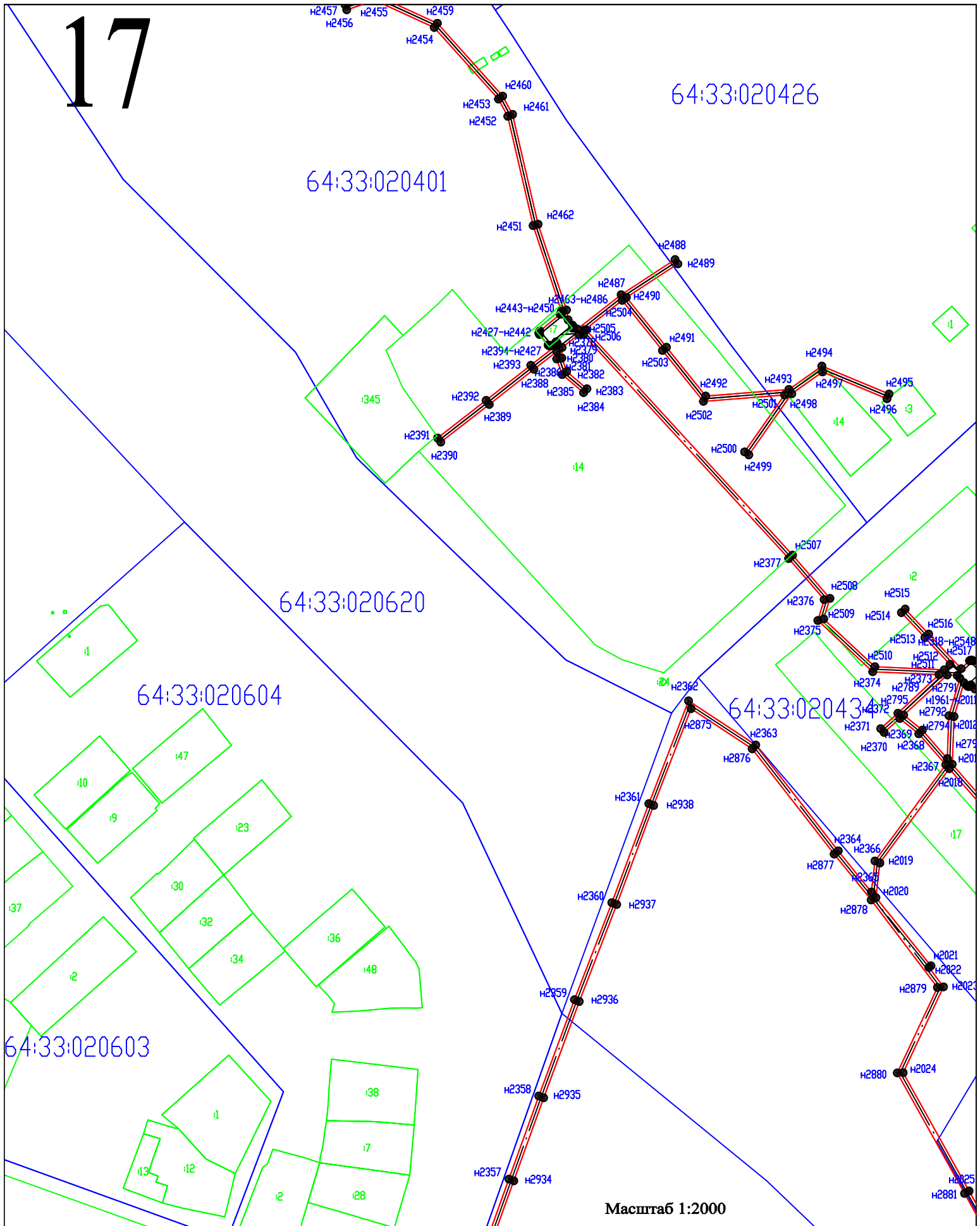
64:33:020620

64:33:020604

64:33:020434

64:33:020603

Масштаб 1:2000



# 18

64:33:020426

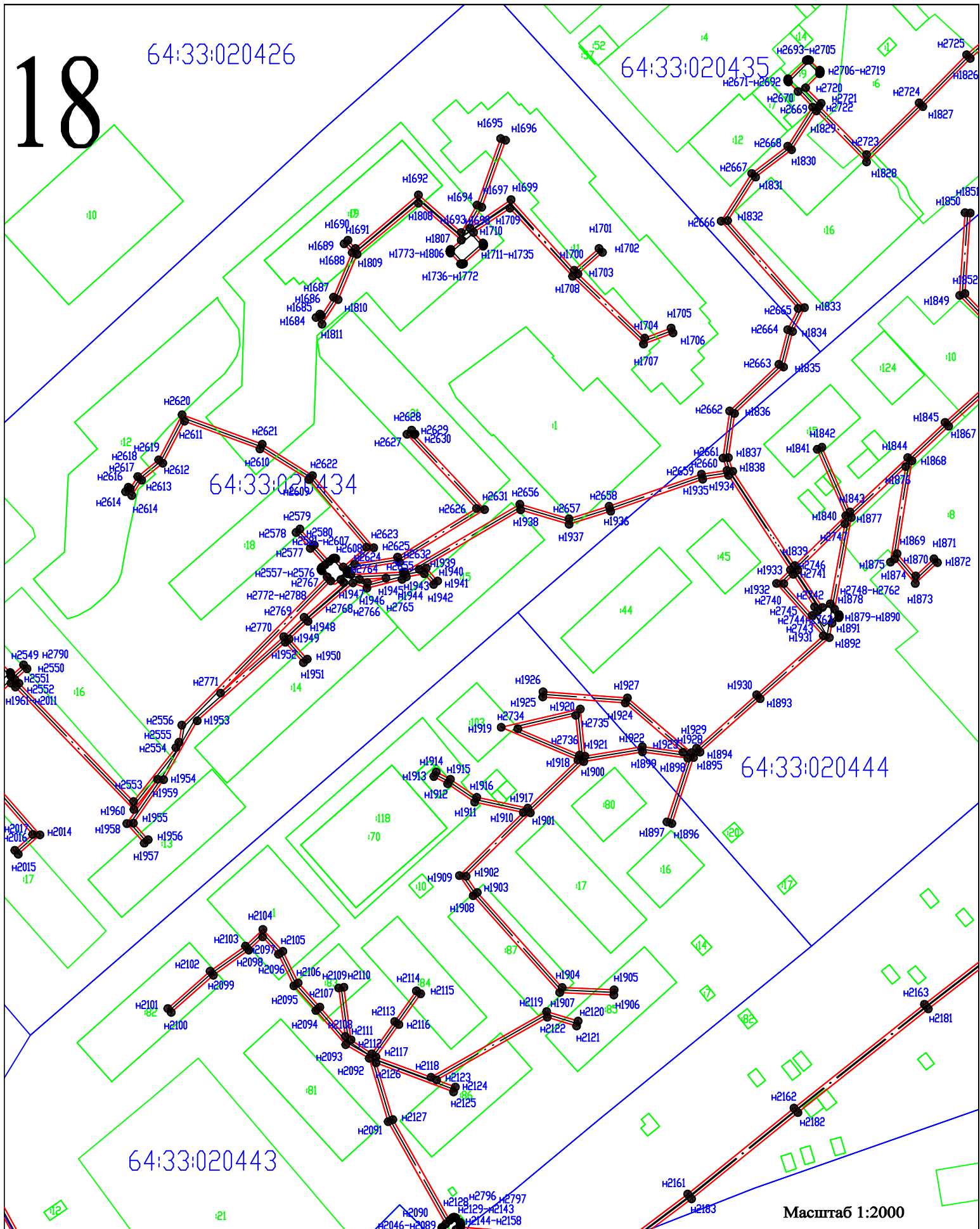
64:33:020435

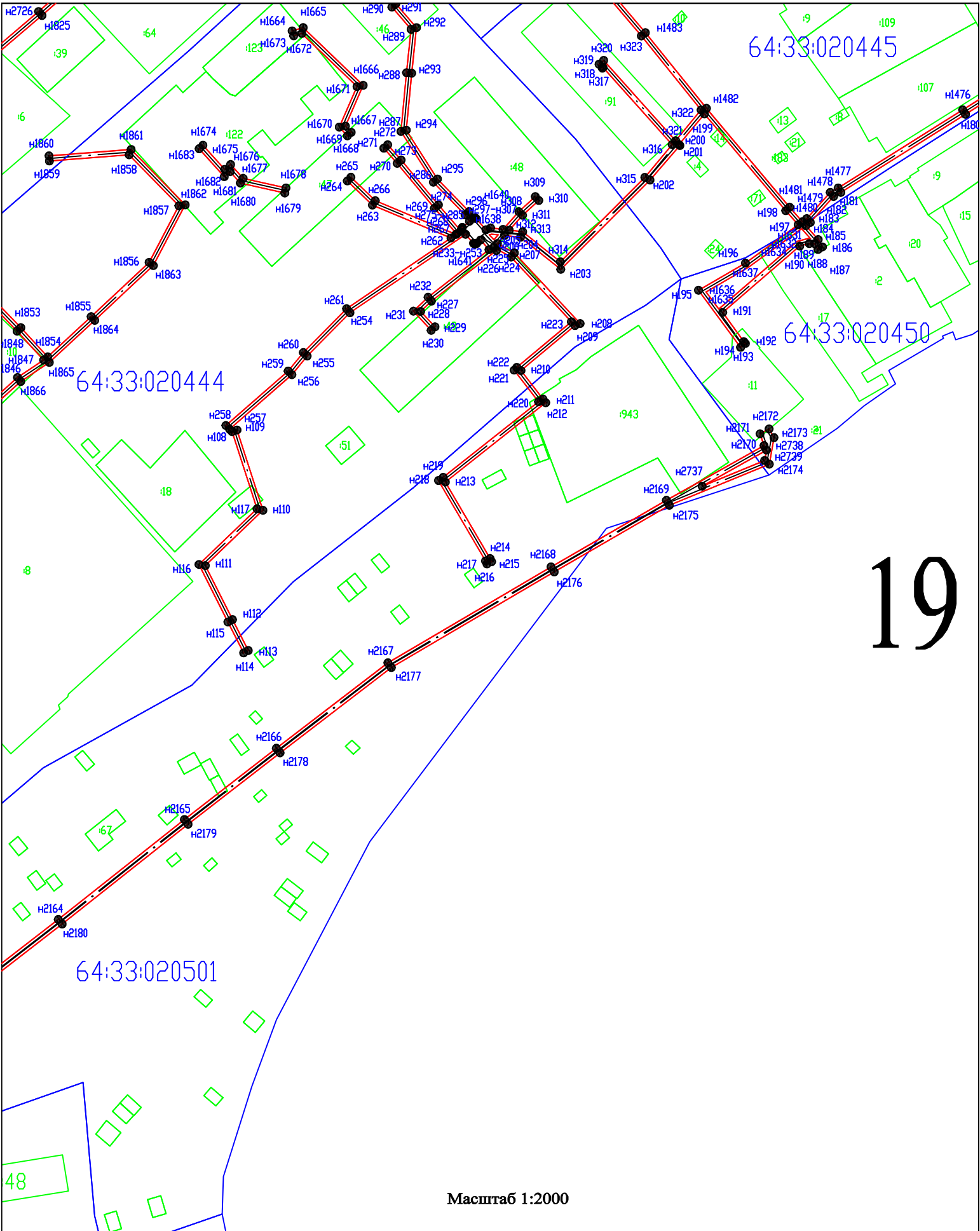
64:33:020434

64:33:020444

64:33:020443

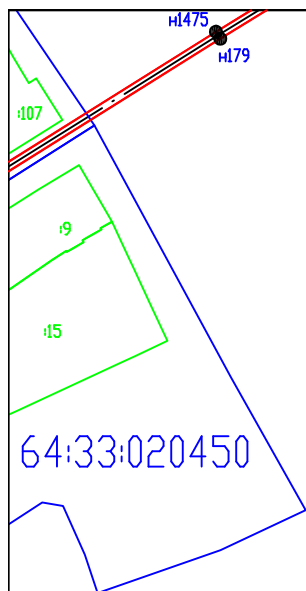
Масштаб 1:2000





19

Масштаб 1:2000



# 21

64:33:020606

64:33:020607

64:33:020609

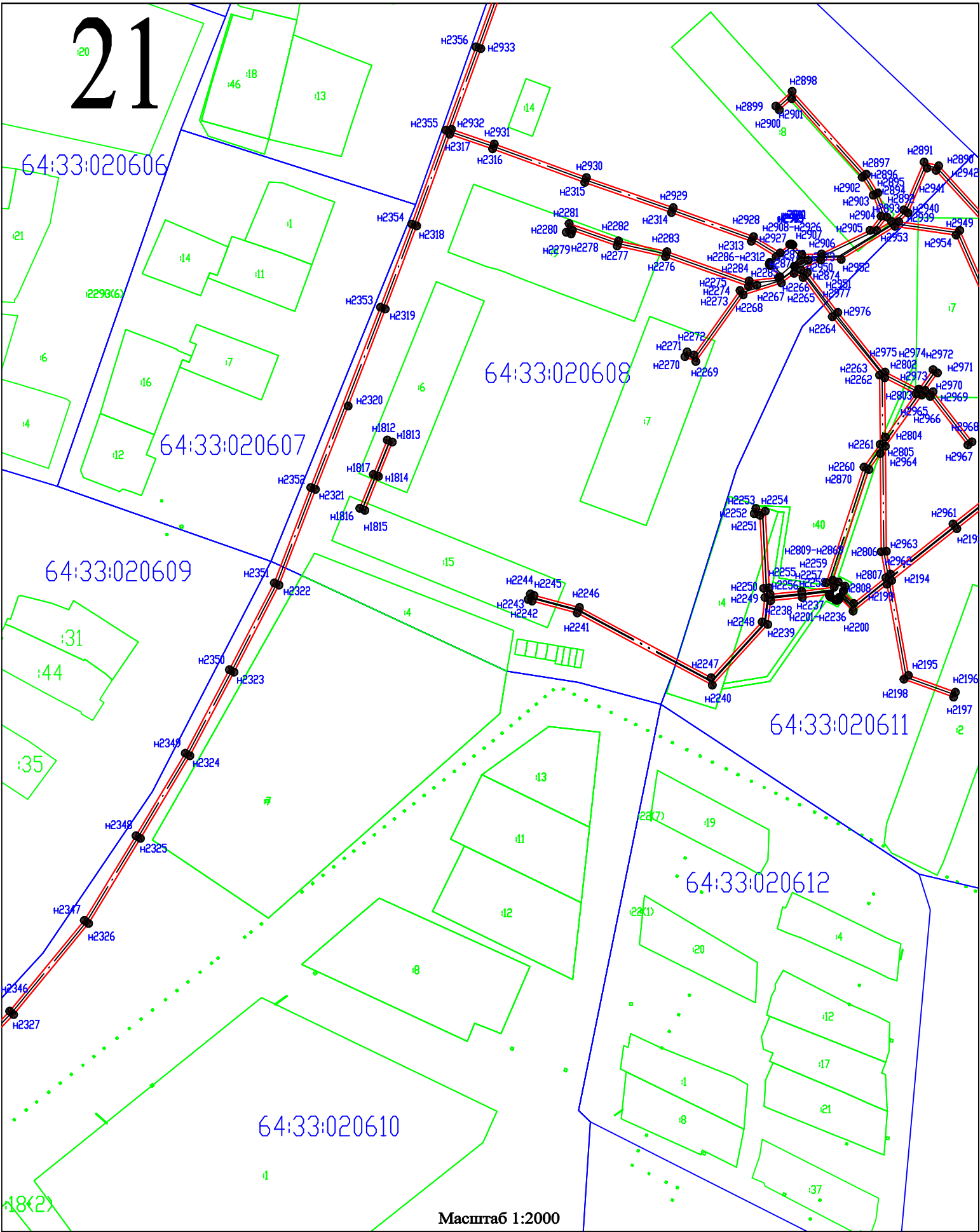
64:33:020608

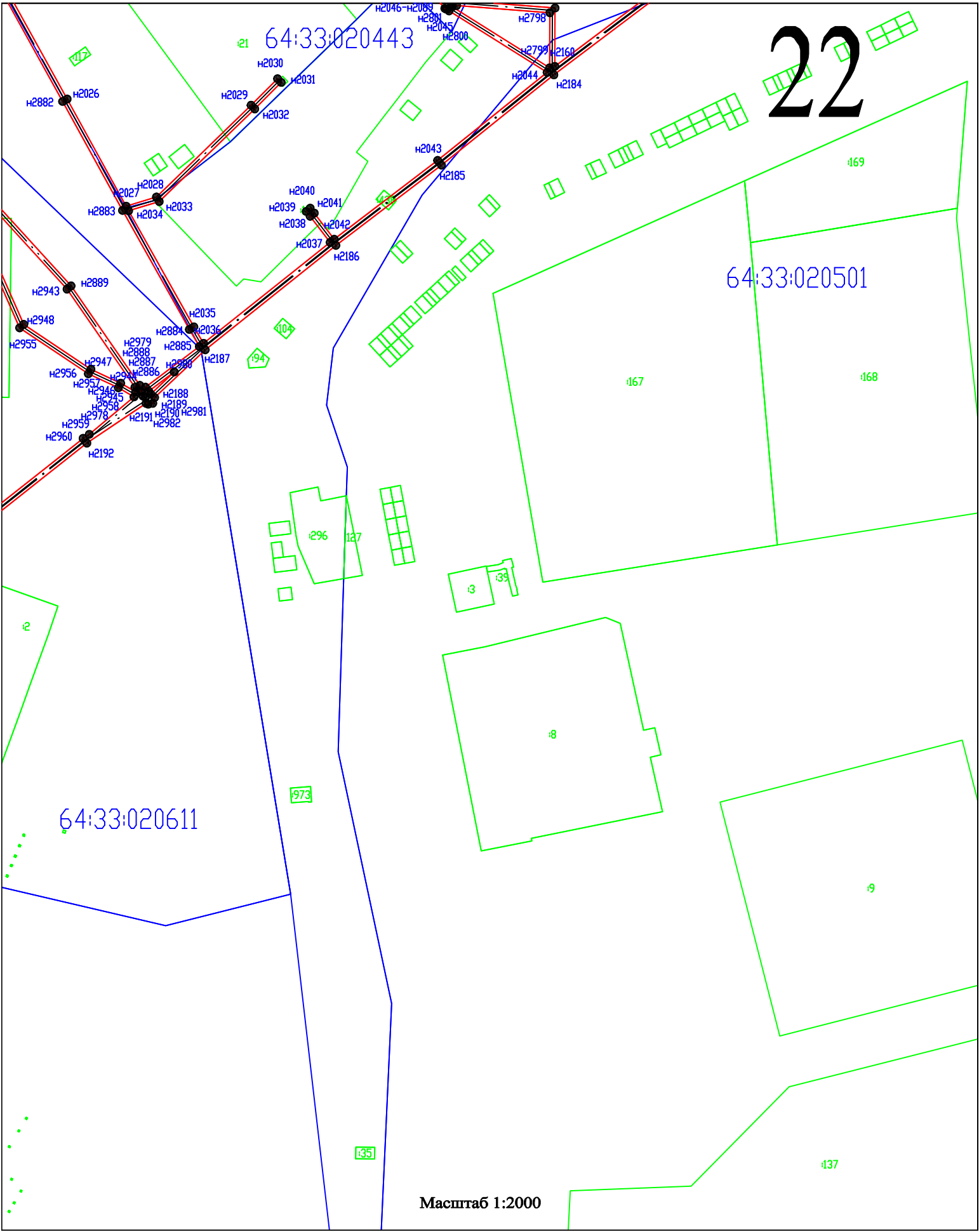
64:33:020611

64:33:020612

64:33:020610

Масштаб 1:2000





64:33:020443

22

64:33:020501

64:33:020611

Масштаб 1:2000

23

64:33:020736

64:33:020609

64:33:020610

Масштаб 1:2000

